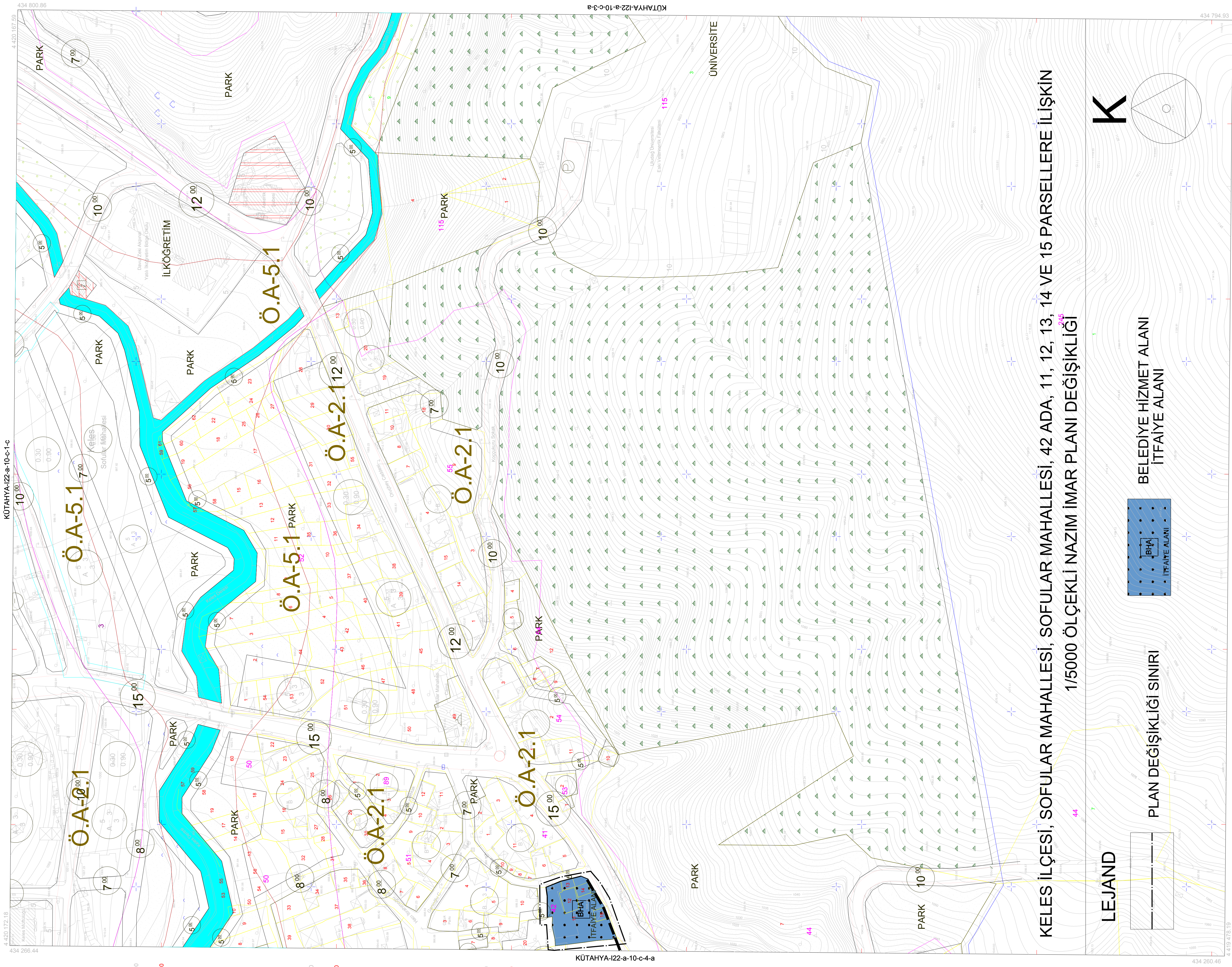


KÜTAHYA-I22-a-10-c-4-b

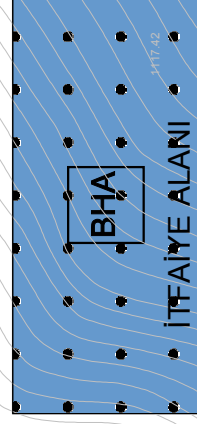
KÜTAHYA-I22-a-10-c-1-c



KELES İLÇESİ, SOFULAR MAHALLESİ, SOFULAR MAHALLESİ, 42 ADA, 11, 12, 13, 14 VE 15 PARSELLERE İLİŞKİN
1/5000 ÖLÇEKLİ NAZIM İMAR PLANI DEĞİŞİKLİĞİ

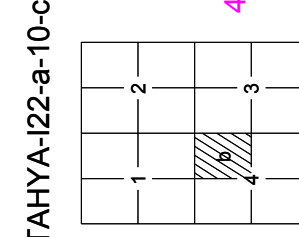
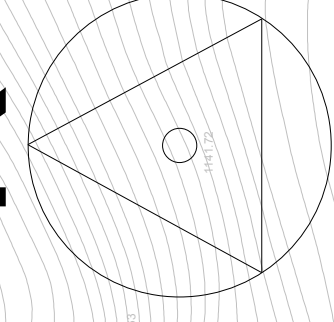
LEJAND

PLAN DEĞİŞİKLİĞİ SINIRI



BELEDİYE HİZMET ALANI
İTFAİYE ALANI

K



KÜTAHYA-I22-a-10-c

Tümümüz 2010 tarihli 10 cm yer ölçekleme aralıklı
sayısal kamera görüntülerinden ve 2012 yılında yapılan
bitümlenme ve revizyon tasarımlarından üretilmiştir.

Eş Yöneliklik eğrileri arası 1 m. dir.

Yapılar sayık çizimleri ile gösterilmiştir.

İTFAİYE Koordinat sisteminde 2005.0 Erişiminde üretilmiştir.

Donatılar parametreleri kullanılarak Datum ED-50'ye dönüştürülmüştür.

DONÜŞÜM:

ED-50 den İTFC 96' ye Dönüşüm İçin:

XITFC= tx + a Xed50 - b Yed50

YED-50 = ty + a YITFC + b XITFC

a= 0.0000015151

b= -0.0000015151

c= 156.1366833282

d= -38.331739883241

İTFC 96' den ED-50' ye Dönüşüm İçin:

XED-50 = tx + a XITFC - b YITFC

YED-50 = ty + a YITFC + b XITFC

a= 0.0000015151

b= -0.0000015151

c= 156.1366833282

d= -38.331739883241

Bakanlık arası 15 Temmuz 2005 tarihli "Büyük Ölçekli Harita ve Harita Bilgileri Üretim
Yönetmeliği" ne uygun olarak fotogrametrik yöntemle üretilen haritanın yapımında :

O N A Y

.../.../2012

ED-50 KOORDİNAT SİSTEMİ
İTFC 96 KOORDİNAT SİSTEMİ

YÜKLENCİ FİRMA
Mesinçilü Müh. Müh. A.Ş.

Hüseyin GÜLMEZ
Proje Müdürü

Prof. Dr. Şenol KILIÇSU
Müşavir-ZK Müh. Fak.

Mehmet Sait AYIK
Eniakk İstisnâk Daire Başkanı

Murat KARAOĞLU
Harita Kam. Şp. Md.

İsmail Hakkı ÇETİNAVCI
BUSKİ Genel Müdürü

KONTROL

ŞİBEL AKKAR
Kontrol Müh.

Mehmet Sait AYIK
Eniakk İstisnâk Daire Başkanı

Murat KARAOĞLU
Harita Kam. Şp. Md.

İsmail Hakkı ÇETİNAVCI
BUSKİ Genel Müdürü

İNCELEME

Recep ALTEPE
Boydüşenir Belediye Başkanı